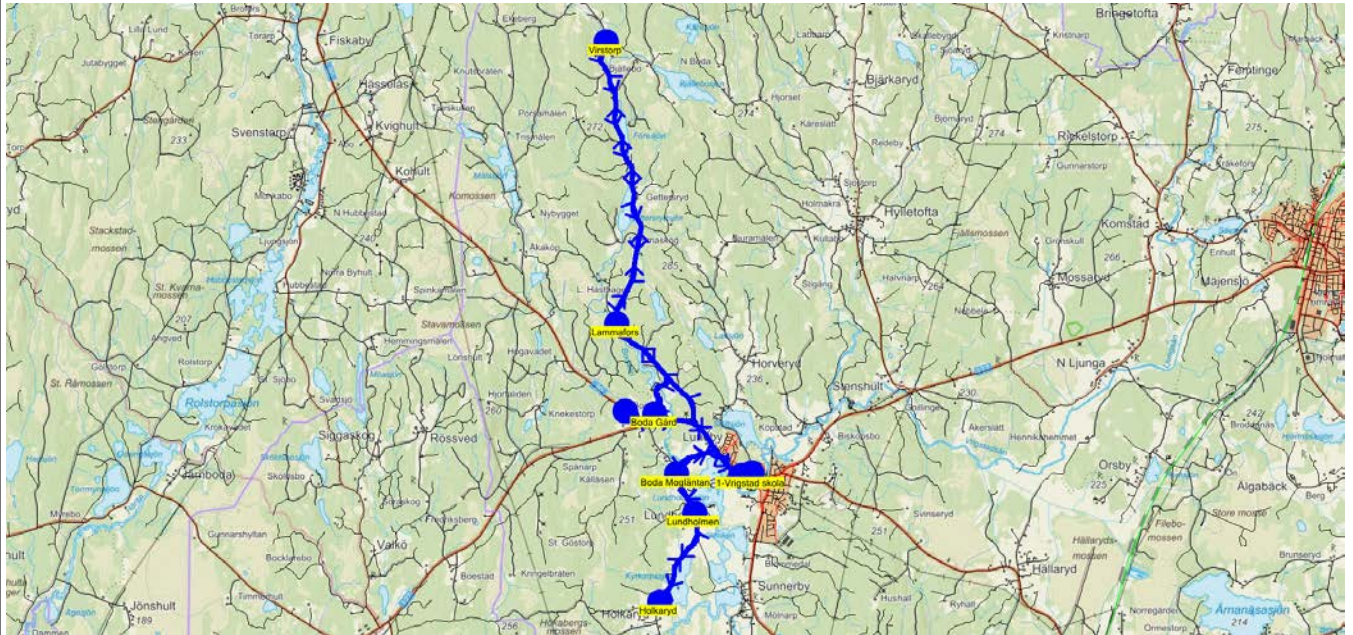


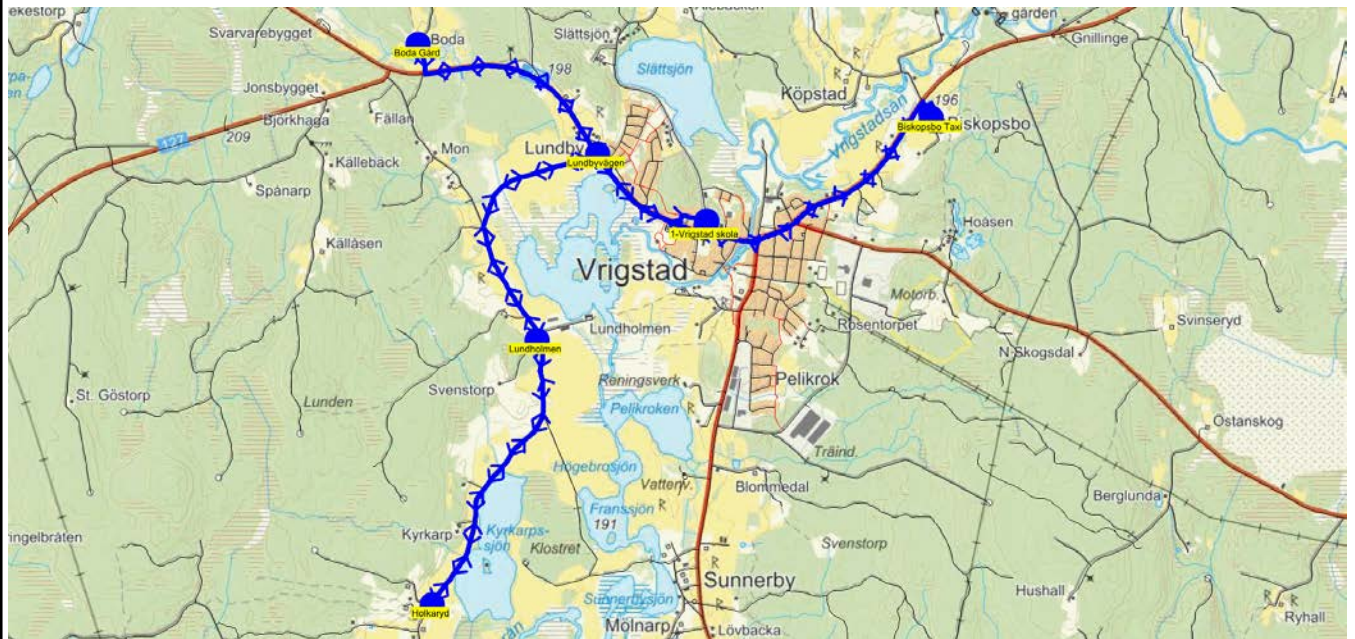
SKJUTS+ för Sävsjö
2024-06-28 11:04:25

Till Vrigstad skola
Entreprenör Sävsjö Taxi
Fordon 50 Vrigstad A LUW

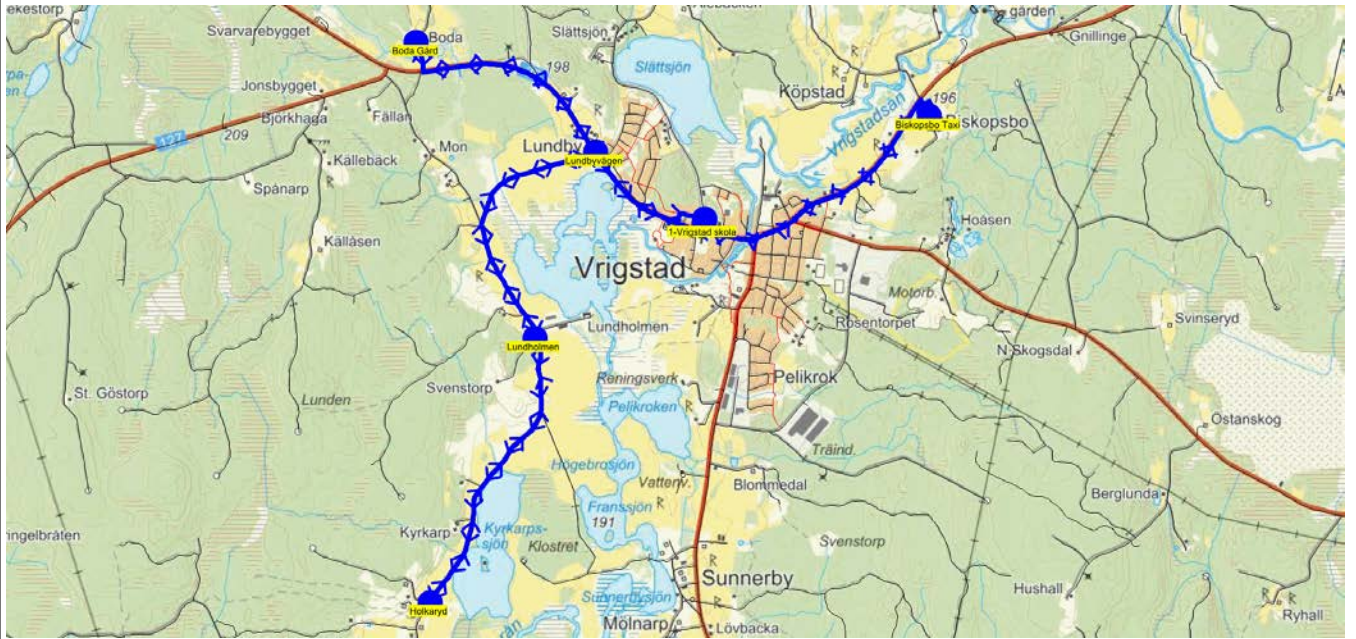
Läsår 24/25
Period 1



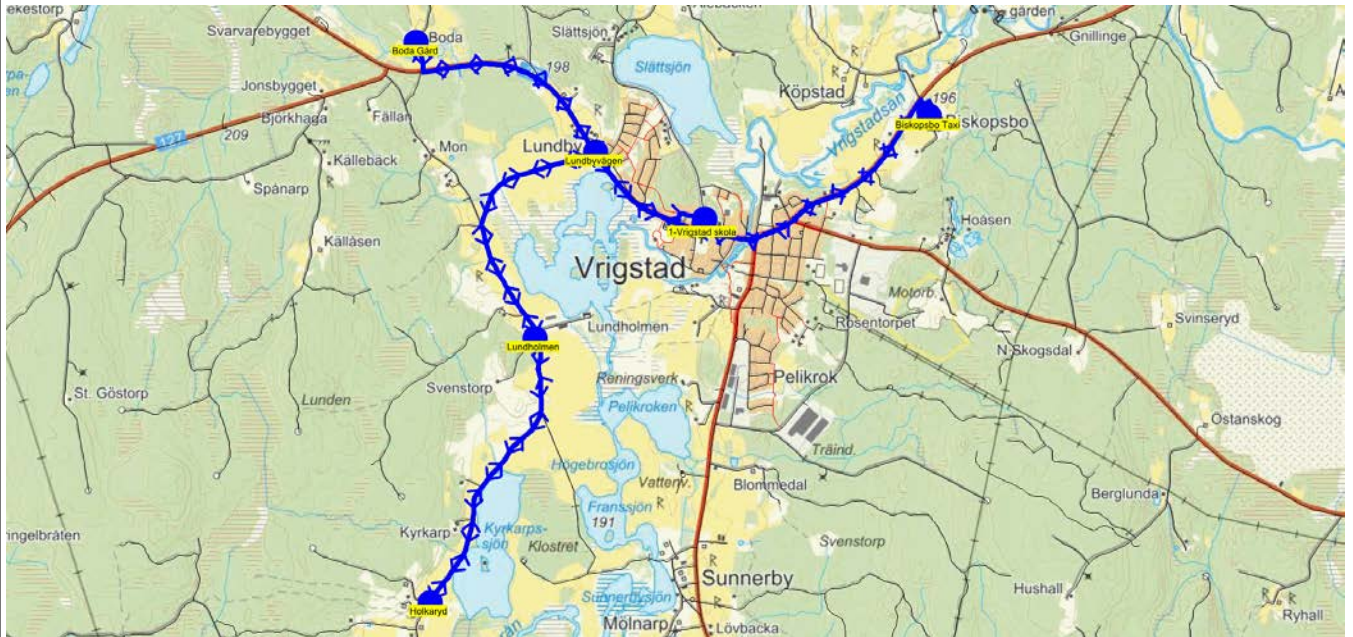
Turnr	Start kl	Slut kl	Linjesträckning			
4210	6.30	7.18	1-Vrigstad skola - Virstorp - Lammafors - Boda Gård - Svarvarebygget - Holkaryd - Vrigstad Busstation - Lundholmen - Boda Moglântan - Vrigstad Busstation - Vrigstad skola MÅNDAGAR - FREDAGAR			
PunktNr	Hållplats	Km-Ack	Tid	På	Av	Byte
9089	1-Vrigstad skola	0	6.30			
145	Virstorp	10.8	6.43	2		1
212	Lammafors	17.15	6.50	1		1
1092	Boda Gård	19.71	6.54	1		1
179	Svarvarebygget	20.7	6.56	1		1
1084	Holkaryd	27	7.02	2		2
9030	Vrigstad Busstation	31.86	7.08		6	6
136	Lundholmen	34.66	7.12	2		2
1093	Boda Moglântan	35.64	7.14	2		2
9030	Vrigstad Busstation	37.4	7.16		4	4
5004	Vrigstad skola	37.74	7.18		1	



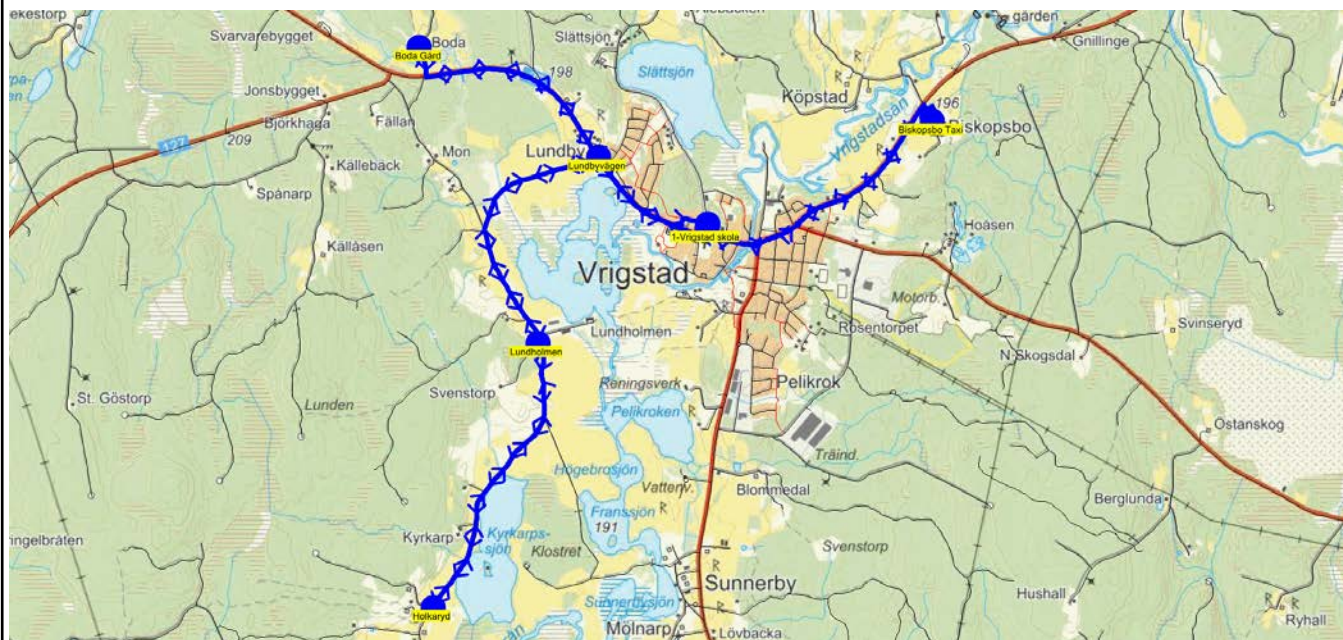
Turnr	Start kl	Slut kl	Linjesträckning	PunktNr	Hållplats	Km-Ack	Tid	På	Av	Byte
M4212	7.19	7.49	1-Vrigstad skola - Boda Gård - Holkaryd - Lundholmen - Vrigstad skola - Biskopsbo Taxi - Vrigstad skola MÅNDAGAR							
				9089	1-Vrigstad skola	0	7.19			
				1092	Boda Gård	2.75	7.23	2		
				106	Lundbyvägen	4.48	7.25			
				1084	Holkaryd	8.65	7.31	1		
				136	Lundholmen	10.81	7.35	1		
				5004	Vrigstad skola	13.78	7.40		4	
				239	Biskopsbo Taxi	15.98	7.45	3		
				5004	Vrigstad skola	18.26	7.49		3	



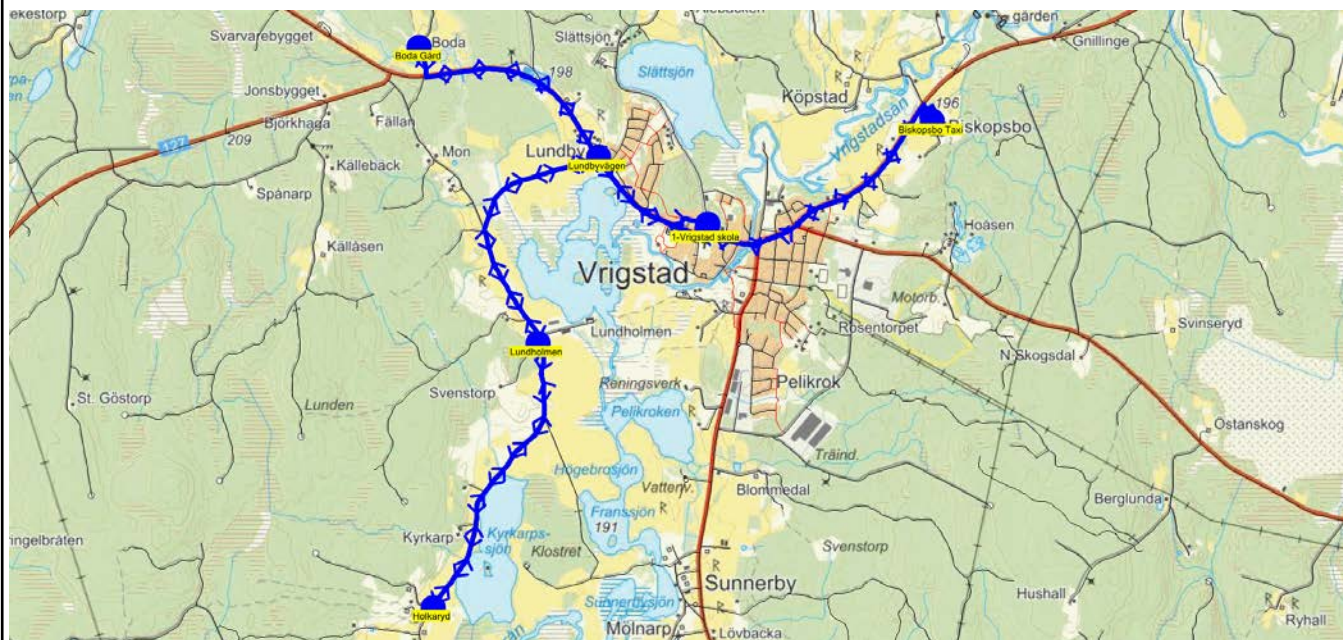
Turnr	Start kl	Slut kl	Linjesträckning			
TI4212	7.24	7.54	1-Vrigstad skola - Boda Gård - Holkaryd - Lundholmen - Vrigstad skola - Biskopsbo Taxi - TISDAGAR			
PunktNr	Hållplats	Km-Ack	Tid	På	Av	Byte
9089	1-Vrigstad skola	0	7.24			
1092	Boda Gård	2.75	7.28	2		
106	Lundbyvägen	4.48	7.30			
1084	Holkaryd	8.65	7.36	1		
136	Lundholmen	10.81	7.40	1		
5004	Vrigstad skola	13.78	7.45		4	
239	Biskopsbo Taxi	15.98	7.50	3		
5004	Vrigstad skola	18.26	7.54		3	



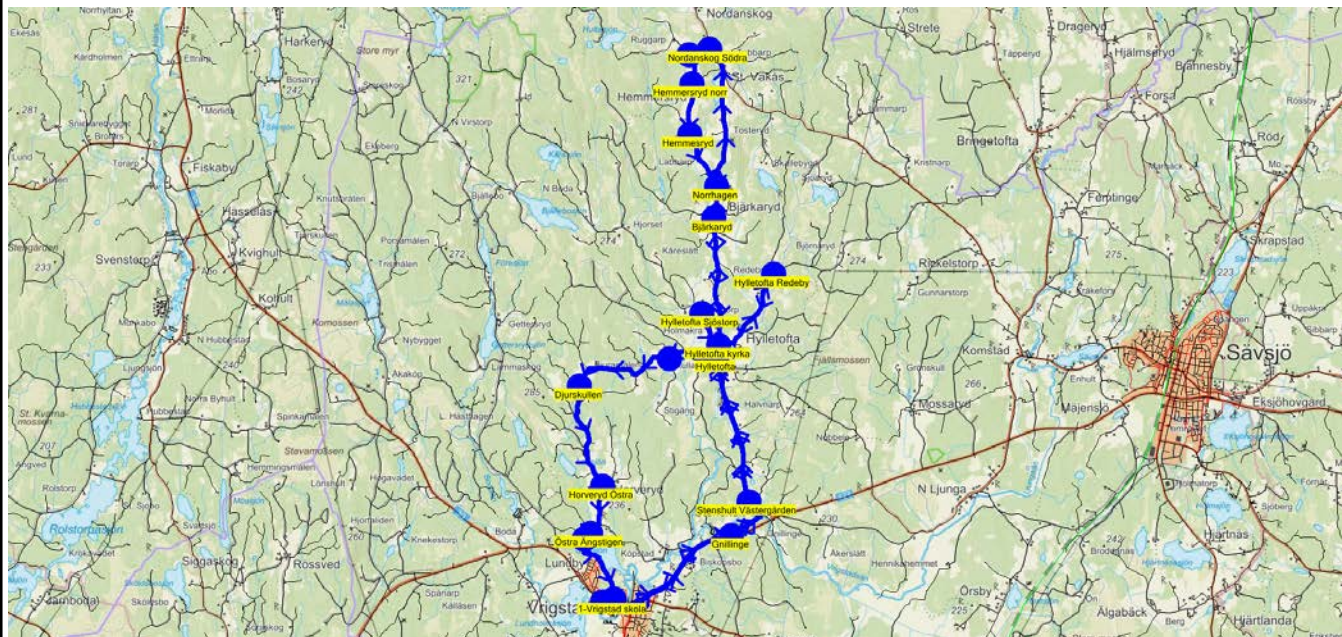
Turnr	Start kl	Slut kl	Linjesträckning			
O4212	7.24	7.54	1-Vrigstad skola - Boda Gård - Holkaryd - Lundholmen - Vrigstad skola - Biskopsbo Taxi - Vrigstad skola ONSDAGAR			
PunktNr	Hållplats	Km-Ack	Tid	På	Av	Byte
9089	1-Vrigstad skola	0	7.24			
1092	Boda Gård	2.75	7.28	2		
106	Lundbyvägen	4.48	7.30			
1084	Holkaryd	8.65	7.36	1		
136	Lundholmen	10.81	7.40	1		
5004	Vrigstad skola	13.78	7.45		4	
239	Biskopsbo Taxi	15.98	7.50	3		
5004	Vrigstad skola	18.26	7.54		3	



Turnr	Start kl	Slut kl	Linjesträckning			
TO4212	7.24	7.54	1-Vrigstad skola - Boda Gård - Holkaryd - Lundholmen - Vrigstad skola - Biskopsbo Taxi - Vrigstad skola TORSDAGAR			
PunktNr	Hållplats	Km-Ack	Tid	På	Av	Byte
9089	1-Vrigstad skola	0	7.24			
1092	Boda Gård	2.75	7.28	2		
106	Lundbyvägen	4.48	7.30			
1084	Holkaryd	8.65	7.36	1		
136	Lundholmen	10.81	7.40	1		
5004	Vrigstad skola	13.78	7.45		4	
239	Biskopsbo Taxi	15.98	7.50	3		
5004	Vrigstad skola	18.26	7.54		3	

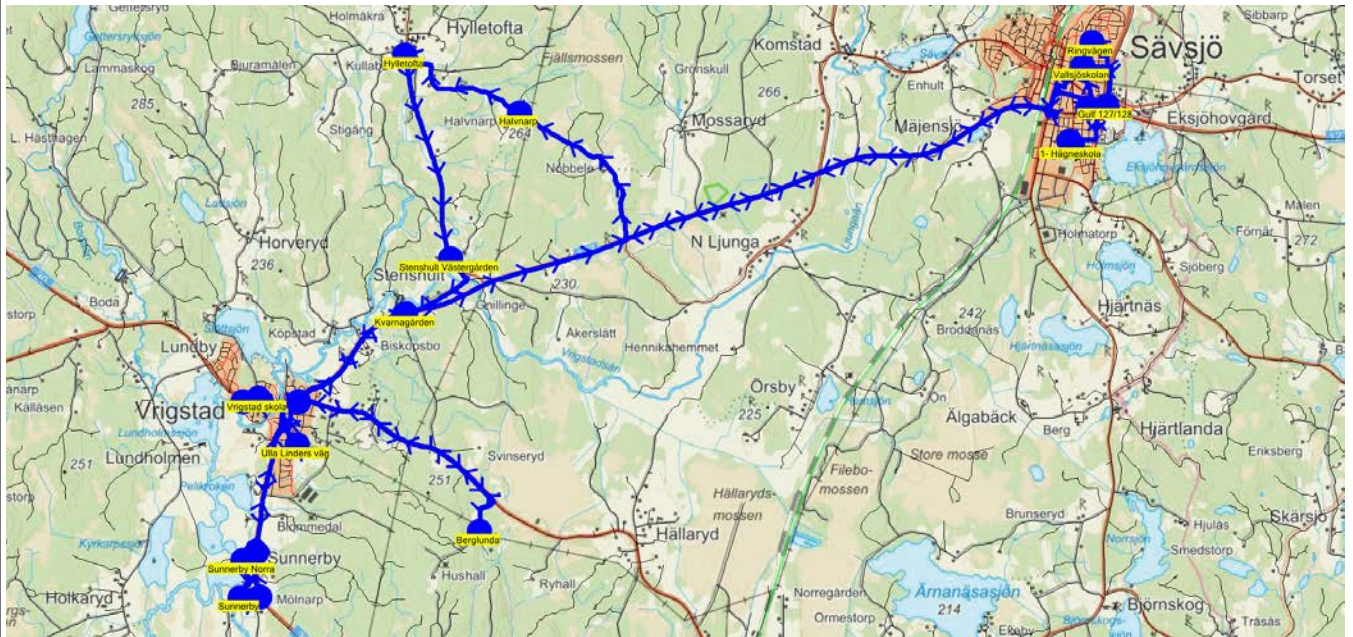


Turnr	Start kl	Slut kl	Linjesträckning			
F4212	7.24	7.54	1-Vrigstad skola - Boda Gård - Holkaryd - Lundholmen - Vrigstad skola - Biskopsbo Taxi - Vrigstad skola FREDAGAR			
PunktNr	Hållplats	Km-Ack	Tid	På	Av	Byte
9089	1-Vrigstad skola	0	7.24			
1092	Boda Gård	2.75	7.28	2		
106	Lundbyvägen	4.48	7.30			
1084	Holkaryd	8.65	7.36	1		
136	Lundholmen	10.81	7.40	1		
5004	Vrigstad skola	13.78	7.45		4	
239	Biskopsbo Taxi	15.98	7.50	3		
5004	Vrigstad skola	18.26	7.54		3	



Turnr	Start kl	Slut kl	Linjesträckning
4220	6.30	7.55	1-Vrigstad skola - Nordanskog Södra - Ruggarp - Hemmersryd norr - Hemmesryd - Norrhagen - Bjärkaryd - Hylletofta Sjöstorp - Hylletofta kyrka - Hylletofta Redeby - Hylletofta - Stenshult Västergården - Vrigstad Busstation - Vrigstad skola - Gnillinge - Hylletofta Västra - Djurskullen - Horveryd Östra - Östra Ängstigen - Västra Ängstigen - Vrigstad skola MÅNDAGAR - FREDAGAR

PunktNr	Hållplats	Km-A	Tid	På	Av	Byte	PunktNr	Hållplats	Km-A	Tid	På	Av	Byte
9089	1-Vrigstad skola	0	6.30				160	Stenshult Väster...	30.86	7.17			
224	Nordanskog Södra	14.12	6.52				9030	Vrigstad Busstati...	35.31	7.24	6	6	
108	Ruggarp	14.73	6.53	2			5004	Vrigstad skola	35.73	7.25	11		
1087	Hemmersryd norr	15.37	6.54	1	1		223	Gnillinge	38.92	7.31	1		
9082	Hemmesryd	16.46	6.55	4	2		1094	Hylletofta Västra	44.42	7.40	2		
109	Norrhagen	17.77	6.57	1			115	Djurskullen	46.75	7.45	1		
1019	Bjärkaryd	18.44	6.58	1			146	Horveryd Östra	49.16	7.49	4	1	
203	Hylletofta Sjöstorp	22	7.04	1			220	Östra Ängstigen	50.53	7.52	3		
9085	Hylletofta kyrka	22.9	7.05	5	3		225	Västra Ängstigen	50.75	7.52	2		
1095	Hylletofta Redeby	25.09	7.08	2			5004	Vrigstad skola	52.46	7.55	13	1	
1018	Hylletofta	27.69	7.12										



Turnr	Start kl	Slut kl	Linjesträckning
-------	----------	---------	-----------------

4240	6.35	8.10	1- Hägneskola - Halvnarp - Hylletofta - Stenshult Västergården - Kvarnagården - Vrigstad skola - Vrigstad Busstation - Sunnerby Norra - Sunnerby - Sunnerby Lövbacka - Sunnerby Östergård - Marknadsplatsen - Berglunda - Vrigstad skola - Ulla Linders väg - Marknadsplatsen - Hofgårdsskolan Taxi - Vallsjöskolan - Hägneskolan MÅNDAGAR - FREDAGAR
------	------	------	--

PunktNr	Hållplats	Km-A	Tid	På	Av	Byte	PunktNr	Hållplats	Km-A	Tid	På	Av	Byte
9086	1- Hägneskola	0	6.35				231	Sunnerby Lövba...	27.58	7.16	1		
156	Gulf 127/128	1.06	6.37				206	Sunnerby Österg...	28.28	7.17	3	1	
167	Ringvägen	2.24	6.38				9021	Marknadsplatsen	31.2	7.21	4	4	
192	Halvnarp	13.46	6.55	1			240	Berglunda	35.12	7.28	1		
1018	Hylletofta	15.61	6.58	4			5004	Vrigstad skola	39.85	7.36	2	7	1
160	Stenshult Väster...	18.78	7.03	1	1		195	Ulla Linders väg	41.12	7.39	1		
9033	Kvarnagården	20.22	7.05	1	1		9021	Marknadsplatsen	42.18	7.41			
5004	Vrigstad skola	23.09	7.09		5		153	Hofgårdsskolan ...	55.68	8.05		1	
9030	Vrigstad Busstati...	23.51	7.10				5002	Vallsjöskolan	56.59	8.06			
245	Sunnerby Norra	26.55	7.14				9071	Hägneskolan	58.61	8.10		3	
1073	Sunnerby	27.15	7.15	4	1								

När det är olika antal elever olika dagar skrivs det största antalet med fet stil.